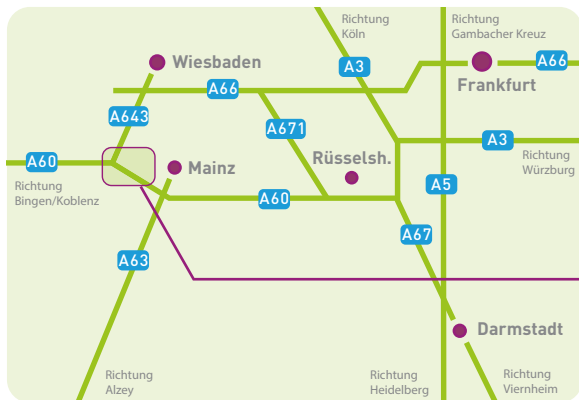




Rheinhausen

# SO FINDEN SIE UNS



**Vergößterter Ausschnitt**

## MIT DEM AUTO AUS RICHTUNG:

### WIESBADEN/A 643:

- Fahren Sie über die Schiersteiner Brücke bis zur Ausfahrt Mz-Finthen (nicht Abfahrt Mz-Gonsenheim).
- Anschließend weiter in Richtung Saarstraße/Innenstadt.
- Nach dem Europaplatz-Kreisel nehmen Sie die Abfahrt Mz-Bretzenheim.
- An der nächsten Kreuzung biegen Sie rechts ab in Richtung Gonsenheim.
- Biegen Sie links ab ins „Gewerbegebiet Am Hemel“.
- Dort die vierte Straße rechts abbiegen.
- Links in die Straße „An der Fahrt“ fahren.

### FRANKFURT/A 60:

- Fahren Sie in Richtung Bingen.
- Nehmen Sie die Abfahrt Saarstraße/Innenstadt.
- Anschließend weiter wie oben.

### BINGEN/A 60:

- Fahren Sie am Autobahndreieck Mainz weiter in Richtung Mainz/Darmstadt bis zur Anschlussstelle Mz-Finthen.
- Nehmen Sie die Abfahrt Saarstraße/Innenstadt.
- Anschließend weiter wie oben.

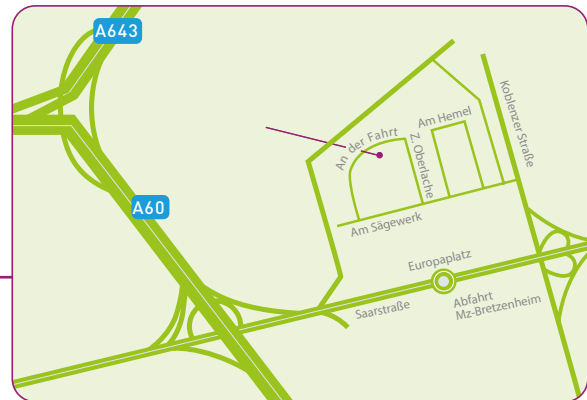
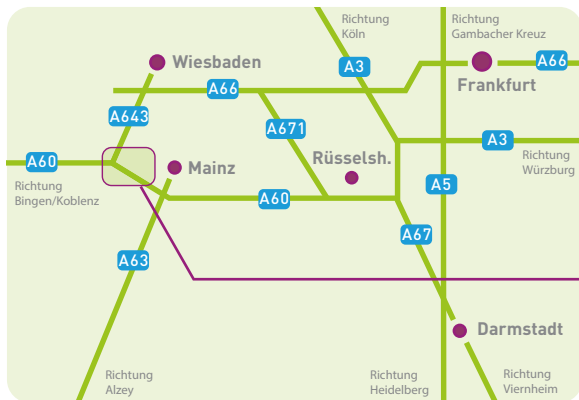
### INNENSTADT MAINZ/SAARSTRASSE:

- Fahren Sie über die Saarstraße bis Abfahrt Gonsenheim/Bretzenheim.
- An der Kreuzung „Koblenzer Straße“ rechts weiter Richtung Gonsenheim.
- Biegen Sie links ins „Gewerbegebiet Am Hemel“.
- Dort die vierte Straße rechts abbiegen.
- Links in die Straße „An der Fahrt“ fahren.



Rheinhausen

# SO FINDEN SIE UNS



**Vergößterter Ausschnitt**

## MIT ÖFFENTLICHEN VERKEHRSMITTELN:

### Möglichkeit 1:

- Vom Hauptbahnhof Mainz fährt die Buslinie 68 in Richtung Budenheim.
- An der Haltestelle „Gonsenheim Rathaus“ steigen Sie aus. Sie befinden sich nun in der Grabenstraße.
- Folgen Sie der Grabenstraße in der Richtung, in der der Bus seine Route fortsetzt, bis zur Budenheimer Straße.
- Dort biegen Sie links ab und folgen dem Straßenverlauf. Nach der ersten Kurve erscheint zu Ihrer Linken die Straße „An der Oberbrücke“. Dieser folgen Sie, bis Sie zum „Zwanzig-Morgen-Weg“ kommen.
- Überqueren Sie den „Zwanzig-Morgen-Weg“ und die Bahngleise und folgen Sie dem Weg.
- Die erste Straße, die Sie kreuzen, ist „An der Fahrt“. Wenn Sie diese erreichen, gehen Sie nach links, folgen Sie dem Straßenverlauf und halten Sie Ausschau nach Hausnummer 8.

### Möglichkeit 2:

- Vom Hauptbahnhof Mainz fährt die Regionalbahn RB 31 (29252) Richtung Alzey. Zwei Haltestellen weiter kommen Sie am Bahnhof Mainz-Gonsenheim an.
- Wenn Sie den Bahnhof verlassen, befinden Sie sich „An der Ochsenwiese“. Folgen Sie dem Weg, bis zu Ihrer Rechten ein kleiner Fußgängertunnel erscheint, der unter den Bahnschienen verläuft.
- Am Ende des Tunnels steigen Sie die Treppen hinauf. Sie befinden sich nun „Am Hemel“. Folgen Sie der Straße rechter Hand und orientieren Sie sich am Verlauf der Bahnschienen zu Ihrer Rechten.
- Nach einem schmalen Fußgängerweg kommen Sie auf die Straße „Zur Oberfläche“.
- An der ersten Kreuzung links abbiegen und Sie befinden sich in der Straße „An der Fahrt“. Folgen Sie dieser und halten Sie Ausschau nach Hausnummer 8.